Jean Luc Marais, Historien, HMIA

Chadia Arab, Géographe, CNRS, Université d'Angers, HMIA

Travail et parcours des migrants en Pays de la Loire et en Anjou

Histoire Mémoires Immigration Anjou

Angers
www.angers.fr

la Villette APSV Association de Prévention du Site de la Villette

Liberté • Égalité • Fraternité
RÉPUBLIQUE FRANÇAISE
MINISTÈRE DE L'INTÉRIEUR
DIRECTION GÉNÉRALE DES ÉTRANGERS EN FRANCE

APTIRA
Association pour la Promotion et l'intégration dans la Région d'Angers

AncrAges

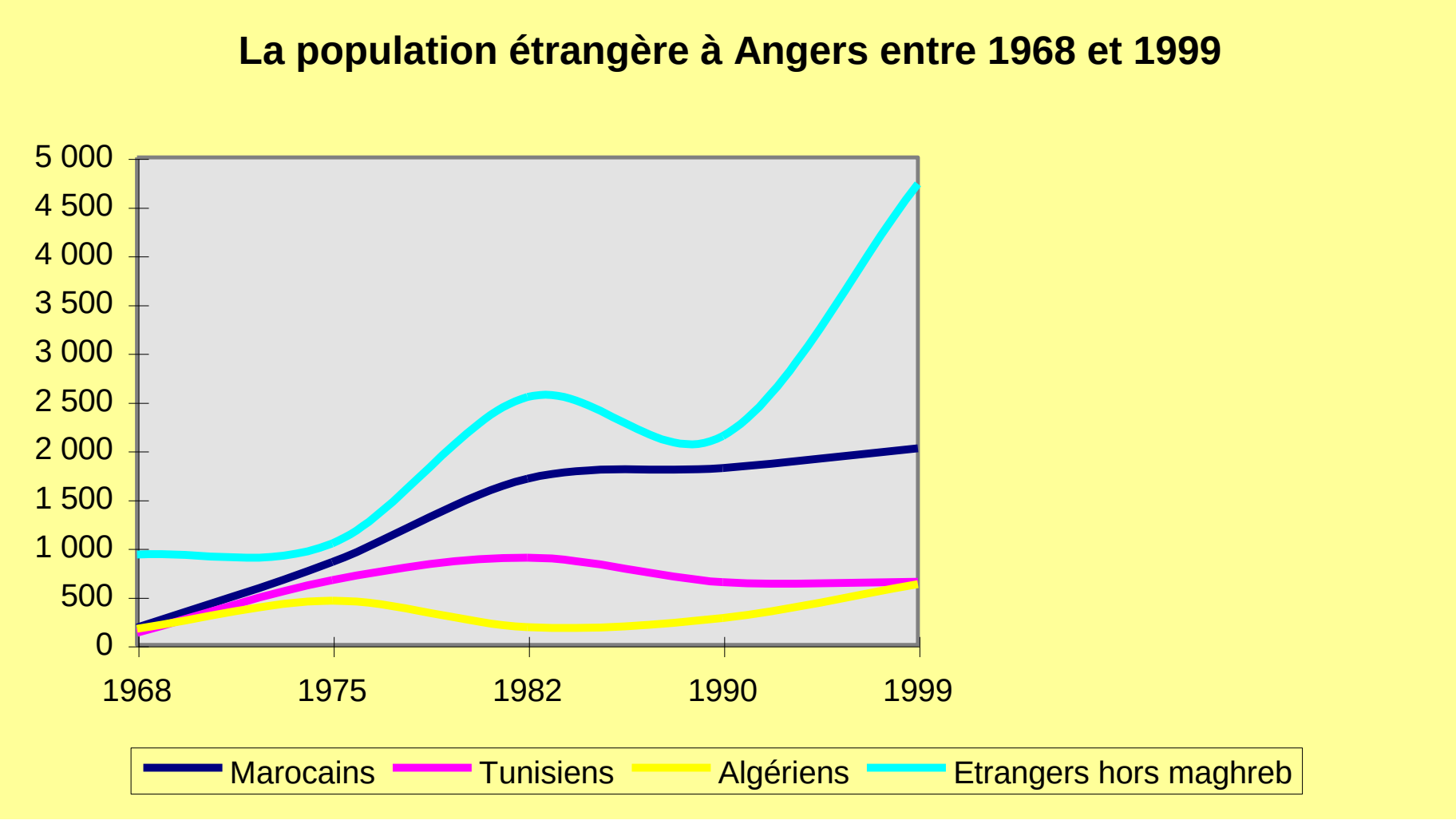

Chadia Arab, Géographe, CNRS, Université d'Angers, HMIA

L'origine des étrangers à Angers

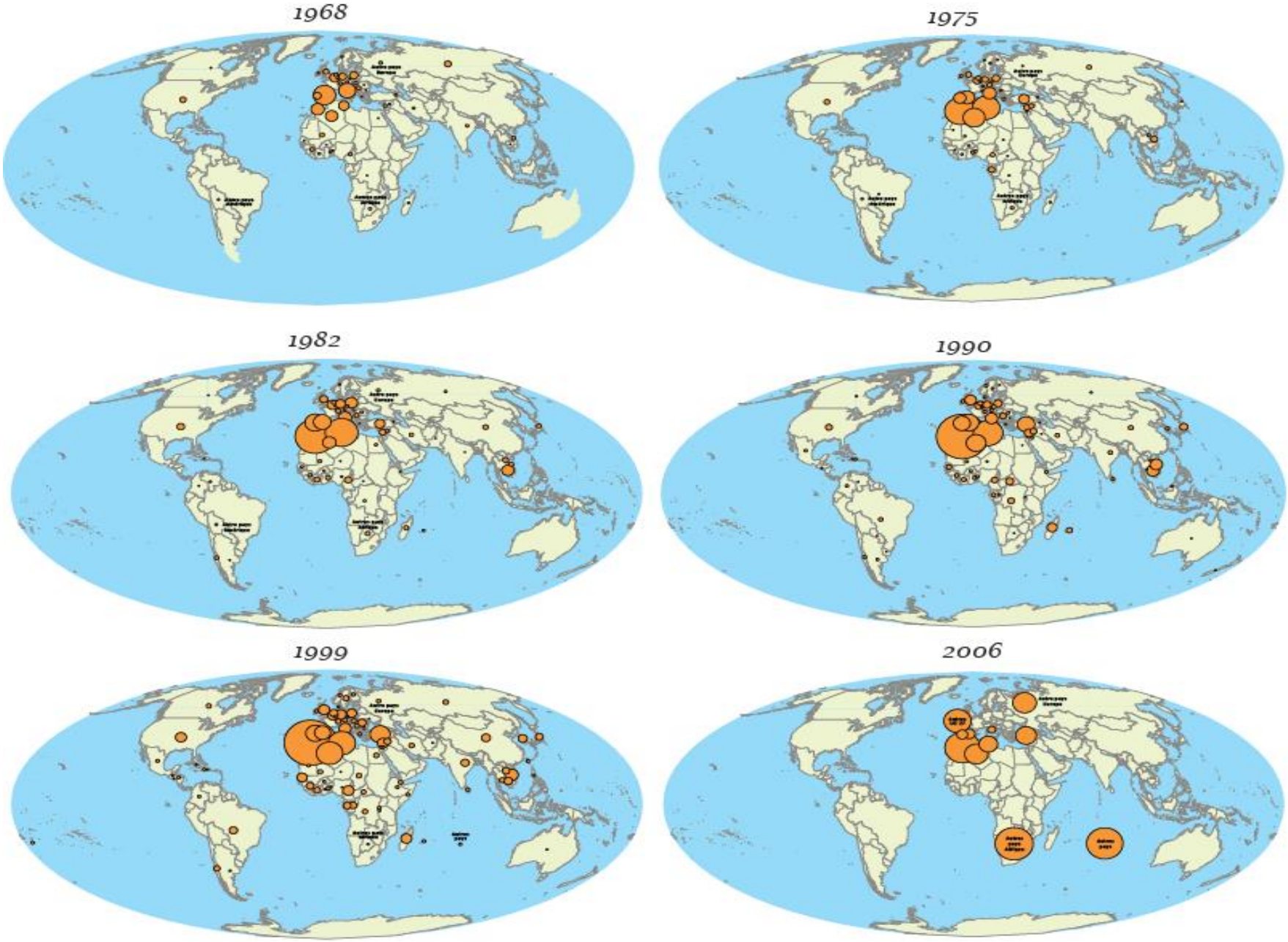

Chadia Arab, Géographe, CNRS, Université d'Angers, HMIA

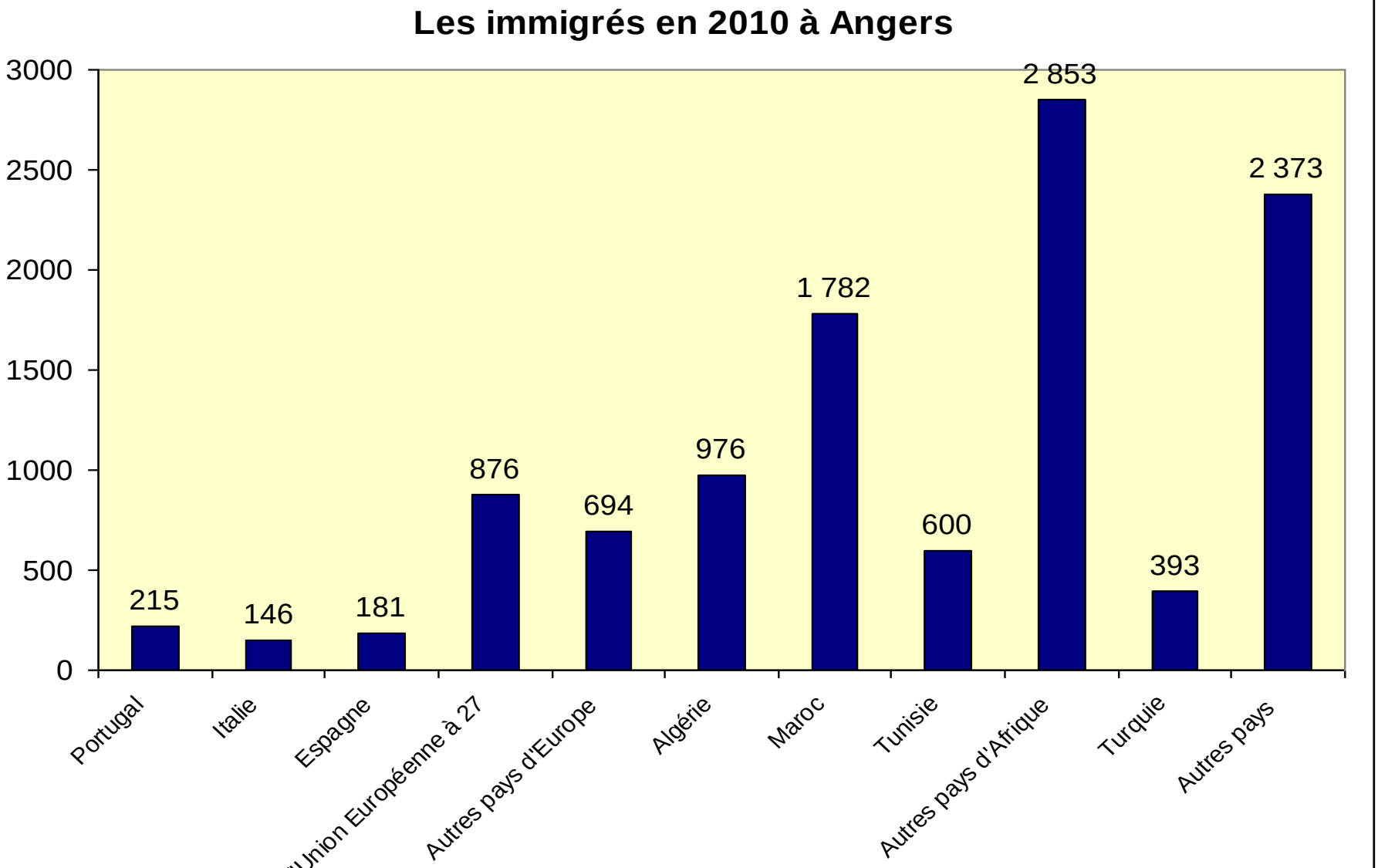

TOTAL : *11088 immigrés, soit 8,8% de la population angevine*

6 466 étrangers soit 5,1 % de la population angevine

Chadia Arab, Géographe, CNRS, Université d'Angers, HMIA

Les immigrés en 2010 à Angers

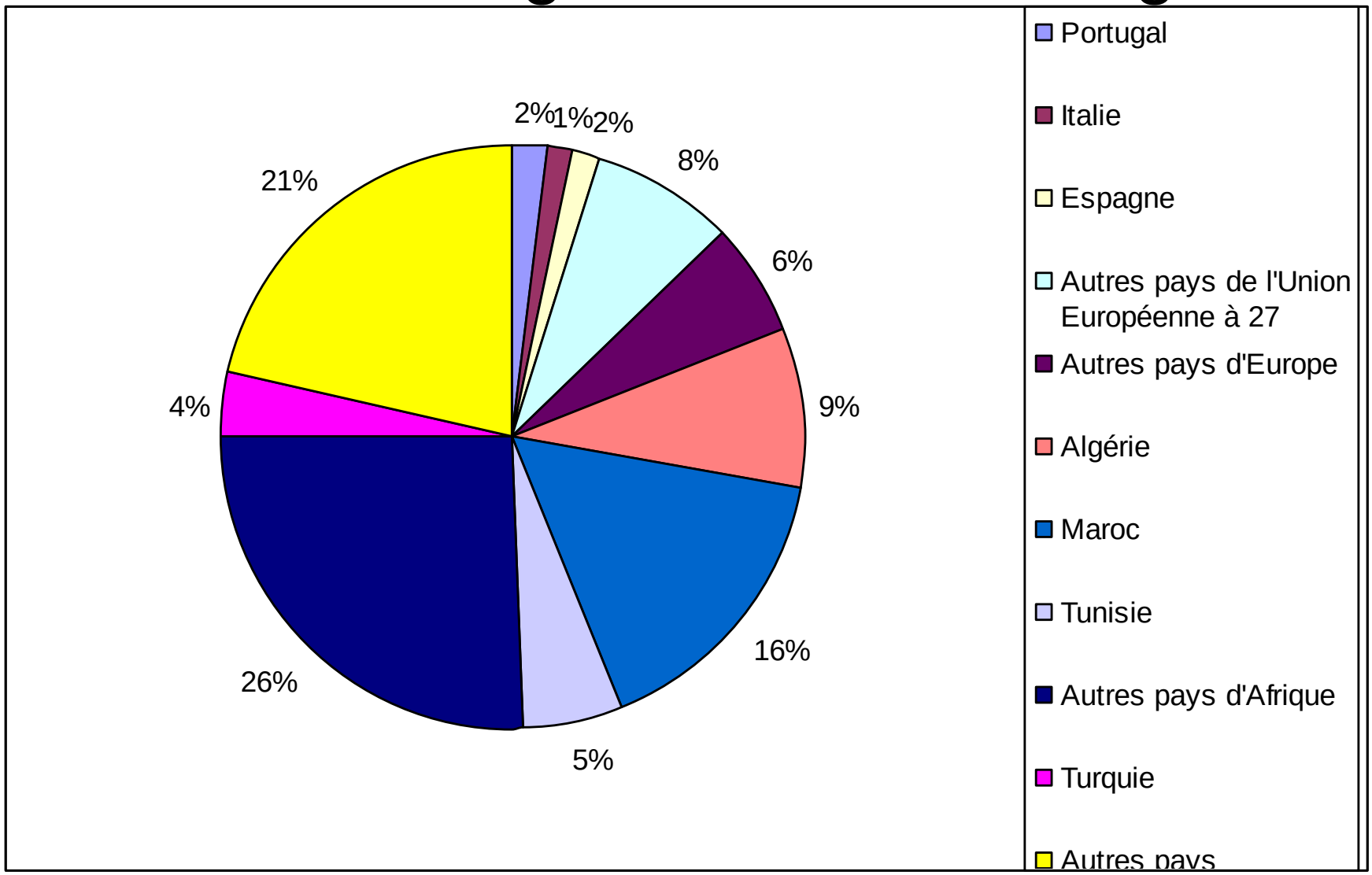

Chadia Arab, Géographe, CNRS, Université d'Angers, HMIA

Evolution de la population étrangère par quartier à Angers entre 1975 et 2006

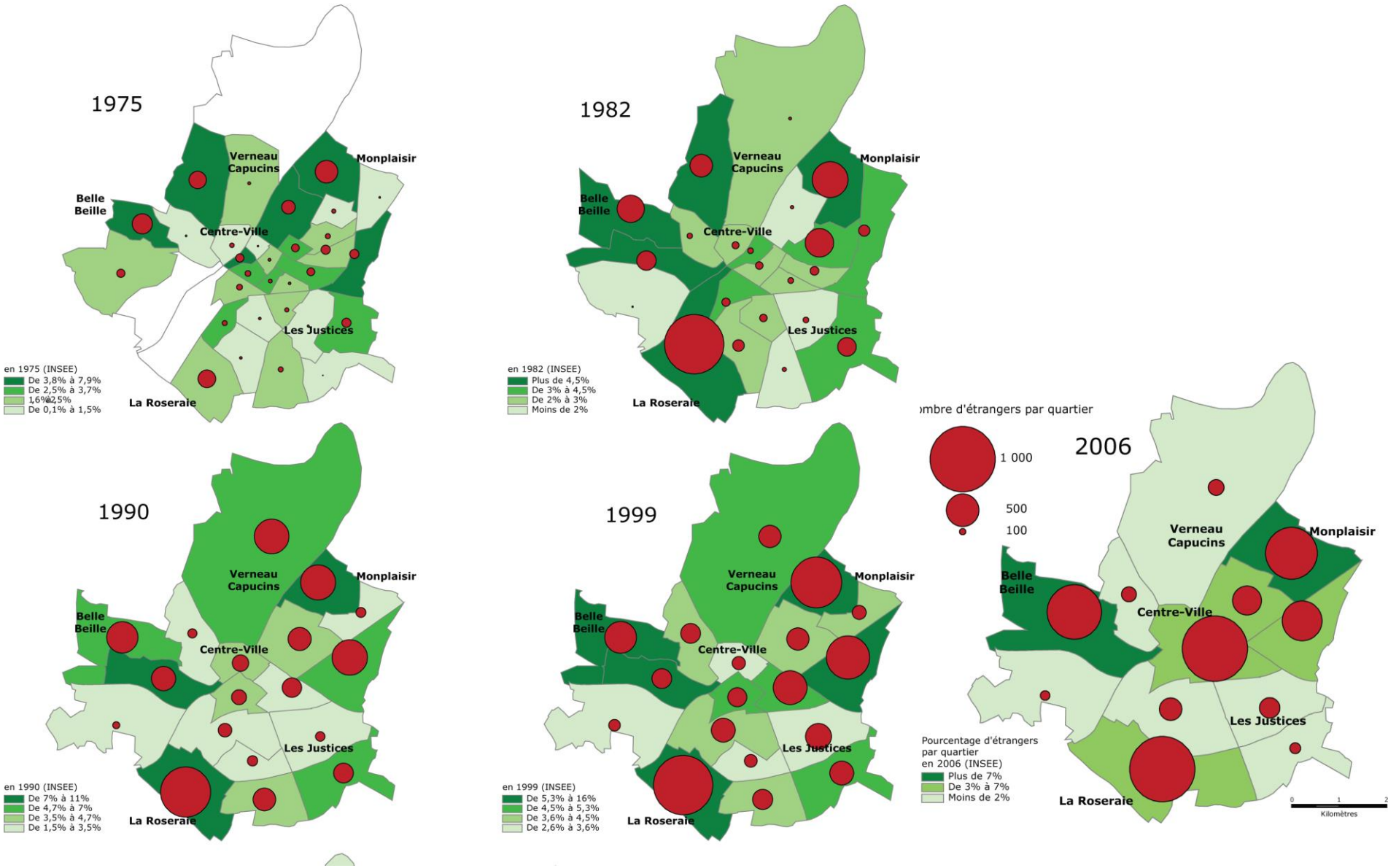

Chadia Arab, Géographe, CNRS, Université d'Angers, HMIA

Les migrants marocains à Angers : de Beni Ayatt à Angers

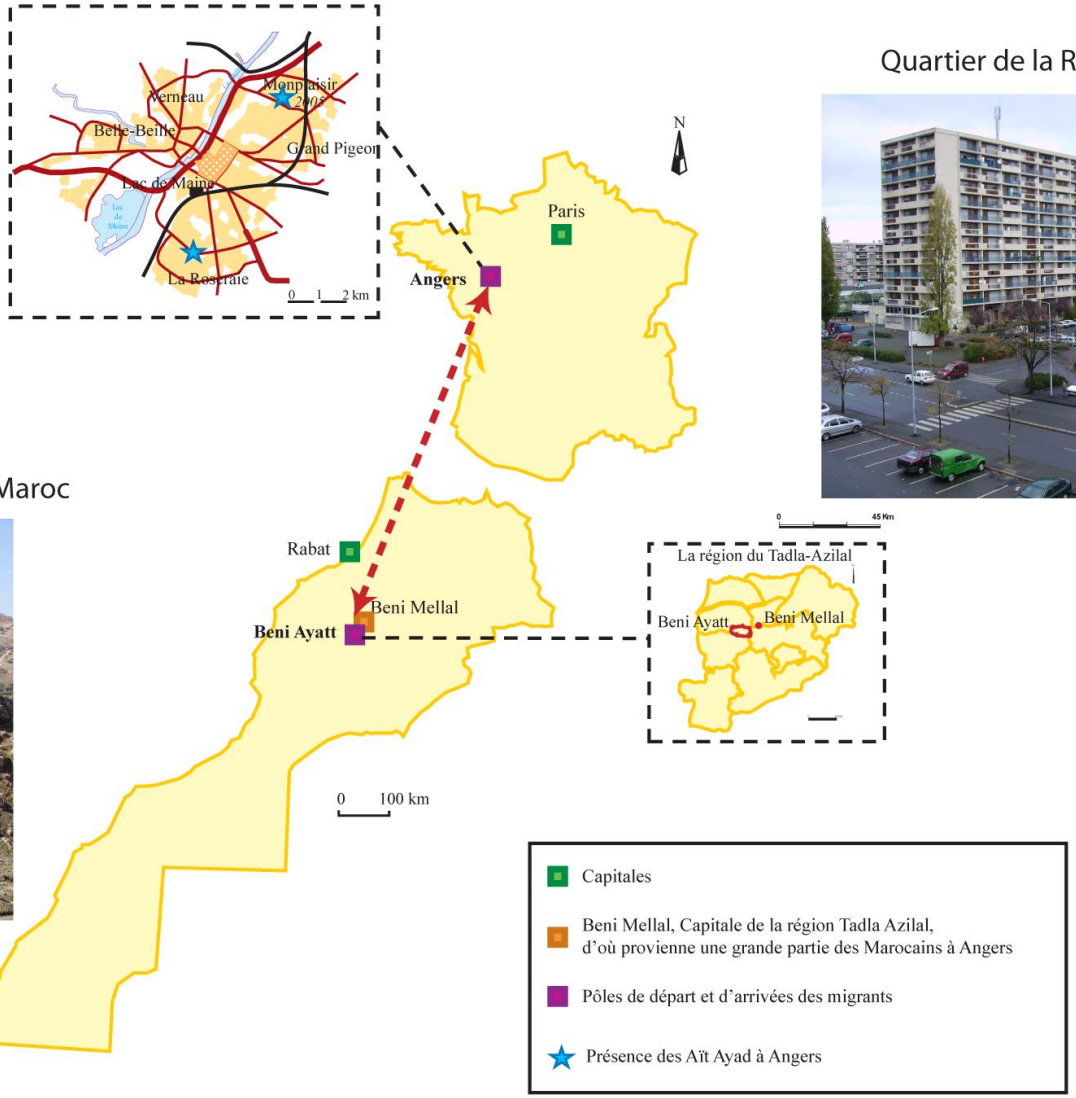

Quartier de la Roseraie à Angers

Source : C. Arab, 2010

Village de Tizgui, commune de Beni Ayatt, Maroc

Source : C. Arab, 2009

Chadia Arab, Géographe, CNRS, Université d'Angers, HMIA

Chaîne migratoire des Aït Ayad arrivant sur Angers dans les années 1960 et 1970

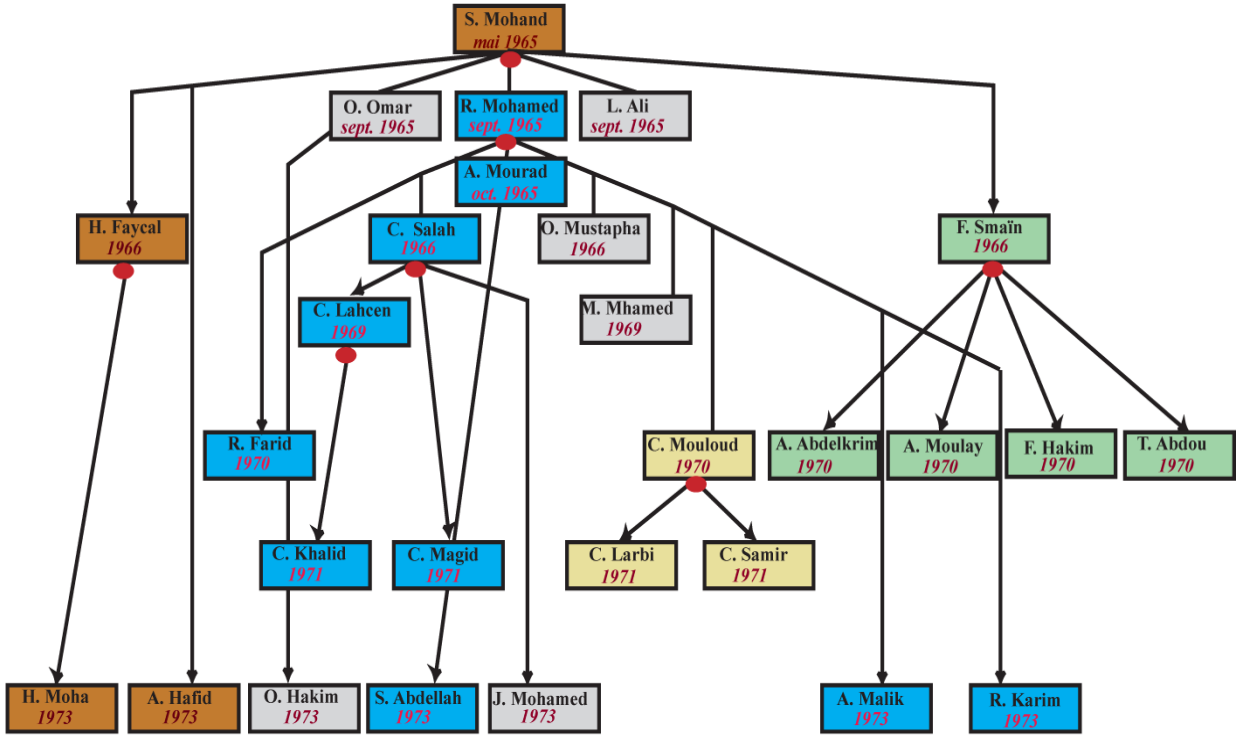

Travailleurs migrants, originaires de Beni Ayatt, travaillant dans la constrution, Bd Foch, Angers

Source : un migrant, 1973

Légende

→	Migrant ayant envoyé un contrat de travail à un membre de la famille ou un ami du village ex: C. Salah arrive en 1966 et envoie un contrat de travail à son frère C. Magid en 1971
	une couleur signifie des personnes de la même famille (frères, cousins...)
	Personne ne faisant partie d'aucune des familles
1970	Date d'arrivée
C. Magid	Initiale du nom et prénom du primo-migrant

Source : Enquetes de terrain

Réalisation : C.Arab, 2006

Un ancien combattant

Source : C. Arab, 2001

Chadia Arab, Géographe, CNRS, Université d'Angers, HMIA

En quête de sédentarisation, le parcours migratoire de Salah le nomade

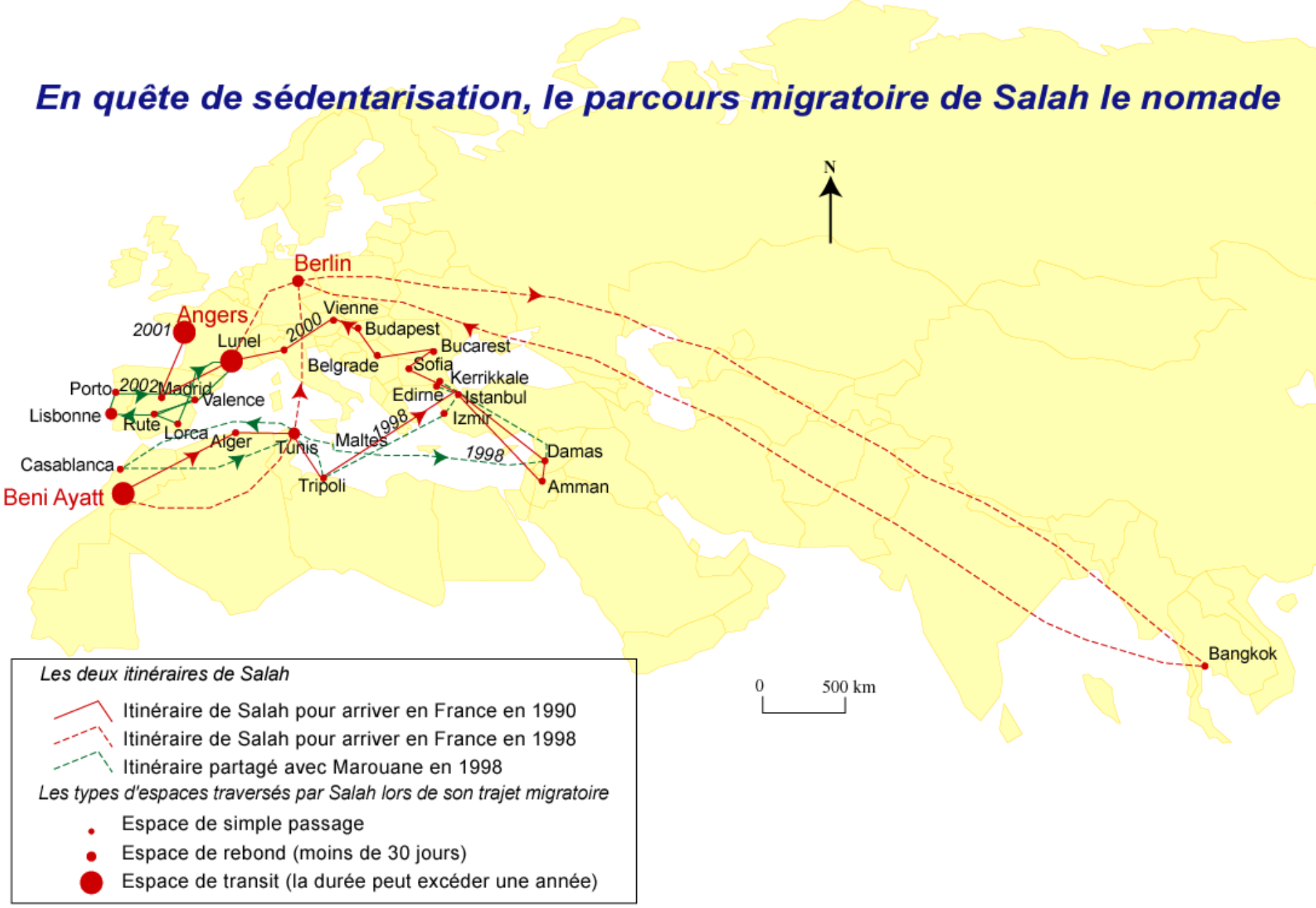

Source : fond de cartes : Atlas 2000, Intercarto; enquête de terrain

Réalisée par ARAB C., 2006

Chadia Arab, Géographe, CNRS, Université d'Angers, HMIA